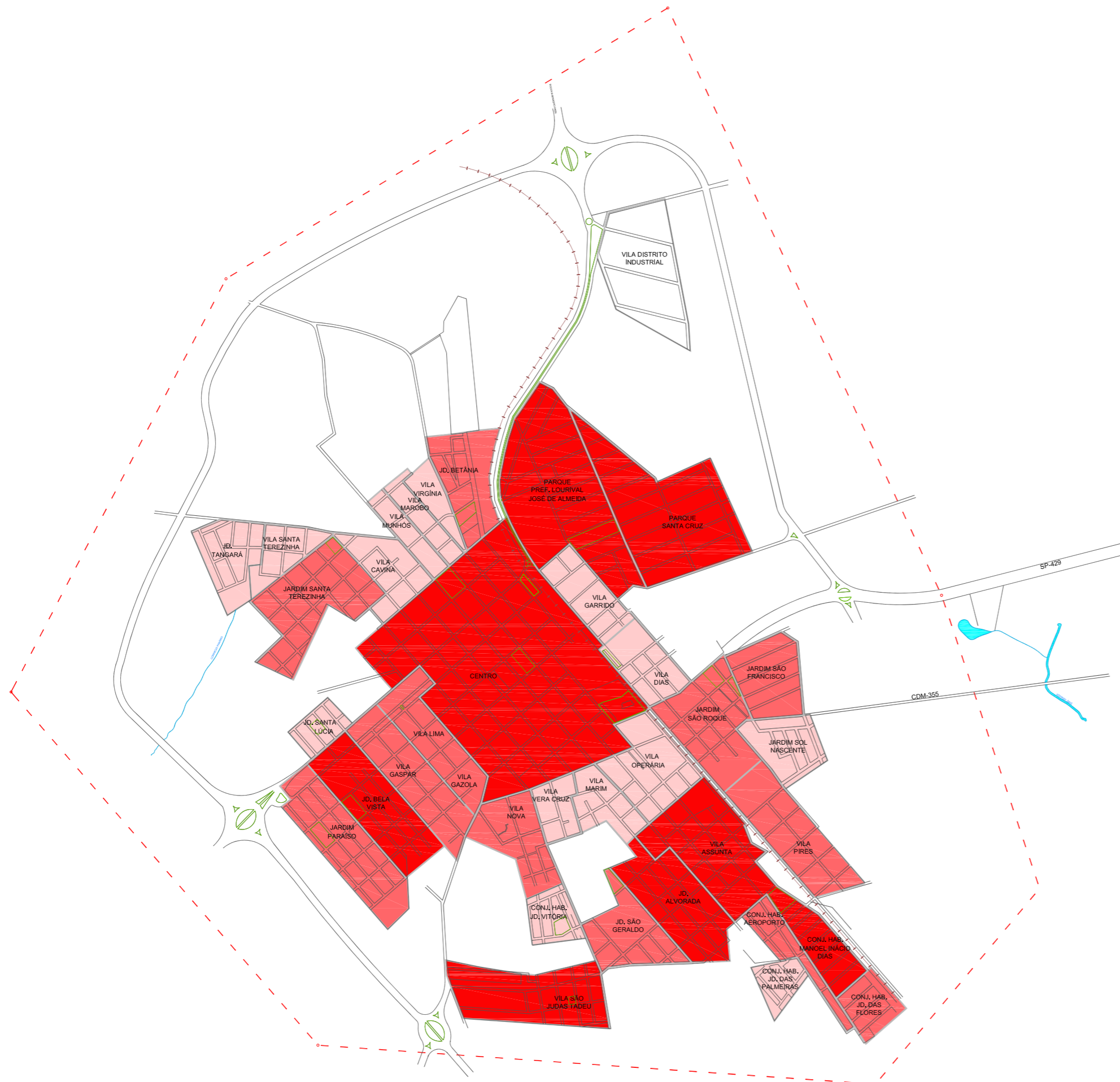











Plano Diretor de Cândido Mota



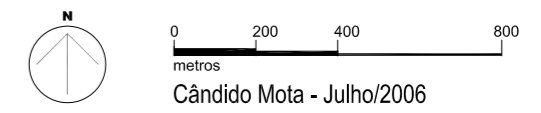
-  Sistema Viário Básico
-  Ferrovia
-  Hidrografia
-  Perímetro Urbano
-  Praças, Áreas Verdes, Canteiros
-  Divisa de Bairro

- Habitantes
-  < 500 habitantes
 -  500 - 1000 habitantes
 -  > 1000 habitantes

Bairros	Habitantes
C.H.Jd. Aeroporto	582
C.H. Jd. das Flores	671
C.H. Jd. Vitória	306
Centro	3410
Jd. Alvorada	1220
Jd. Bela Vista	1364
Jd. Betânia	575
Jd. das Palmeiras	410
Jd. Paraíso	757
Jd. São Francisco	765
Jd. São Geraldo	611
Jd. São Roque	957
Jd. Sol Nascente	364
Jd. Sta. Lúcia	165
Jd. Sta. Terezinha	585
Jd. Tangará	265
Pq. Pref. Lourival José de Almeida	1319
Pq. Sta Cruz	1272
Vila Assunta	2138
Vila Cavina	303
Vila Dias	410
Vila Garrido	297
Vila Gaspar	704
Vila Lima e Vila Gazola	579
Vila Marim	463
Vila Marobó	115
Vila Munhos	114
Vila Nova	639
Vila Operária	483
Vila Pires	958
Vila São Judas Tadeu	1651
Vila Sta. Terezinha	178
Vila Vera Cruz	361
Vila Virgínia	107

População Residente

16



Fontes:
 - Prefeitura Municipal de Cândido Mota -
 Secretaria de Agricultura e Obras
 - Macroplanejamento